



PRÉFÈTE DE LA CREUSE
PRÉFET DE LA HAUTE-VIENNE
PRÉFÈTE DE L'INDRE ET LOIRE
PRÉFET DE LA CORRÈZE

PRÉFET DE L'INDRE
PRÉFÈTE DE LA VIENNE
PRÉFÈTE DE L'ALLIER
PRÉFÈTE DU CHER

**ARRÊTÉ INTERPREFECTORAL n° 23-2019-07-28-001
PORTANT DÉLIMITATION DU PÉRIMÈTRE DU SCHEMA
D'AMÉNAGEMENT ET DE GESTION DES EAUX CREUSE**

LA PRÉFÈTE DE LA CREUSE,
Chevalier de l'Ordre National du Mérite,

LE PRÉFET DE LA HAUTE-VIENNE,
Chevalier de l'Ordre National du Mérite,

LA PRÉFÈTE DE L'INDRE ET LOIRE,
Chevalier de la Légion d'Honneur,
Officier de l'Ordre National du Mérite,

LE PRÉFET DE LA CORRÈZE,
Chevalier de l'Ordre National du Mérite,

LE PRÉFET DE L'INDRE,
Chevalier de la Légion d'Honneur,
Chevalier de l'Ordre National du Mérite,

LA PRÉFÈTE DE LA VIENNE,
Officier de la Légion d'Honneur,
Officier de l'Ordre National du Mérite,

LA PRÉFÈTE DE L'ALLIER,
Officier de la Légion d'Honneur,
Officier de l'Ordre National du Mérite,

LA PRÉFÈTE DU CHER,
Chevalier de la Légion d'Honneur,
Officier de l'Ordre National du Mérite,

VU le Code de l'Environnement, et notamment ses articles L. 212-3 relatif au Schéma d'Aménagement et de Gestion des Eaux (SAGE) et R. 212-26 et suivants relatifs à la délimitation du périmètre du Schéma d'Aménagement et de Gestion des Eaux ;

VU le Code Général des Collectivités Territoriales ;

VU l'arrêté préfectoral du 18 novembre 2015 portant approbation du Schéma Directeur d'Aménagement et de Gestion de l'Eau du Bassin Loire-Bretagne 2016-2021 ;

VU le courrier du 20 novembre 2018 de l'Établissement Public Territorial du Bassin (EPTB) de la Vienne, à la demande d'élus du territoire, qui propose que soit établi un périmètre nécessaire à la mise en place d'un Schéma d'Aménagement et de Gestion des Eaux (SAGE) sur l'ensemble du bassin versant de la Creuse ;

VU le dossier accompagnant ce courrier composé d'un état des lieux du bassin versant et d'un argumentaire détaillé sur le choix du périmètre ;

VU les avis des conseils régionaux, des conseils départementaux et des communes concernés ;

VU les avis du Préfet de la Région Centre-Val-de-Loire, Préfet coordonnateur de bassin Loire-Bretagne, du comité de bassin Loire Bretagne et de l'Établissement Public Territorial du Bassin (EPTB) de la Vienne ;

VU l'instruction et les rapports des Directions Départementales des Territoires des départements concernés ;

CONSIDÉRANT que sur l'ensemble des avis demandés seules 13 communes, ont émis un avis défavorable sur les 445 concernées ;

CONSIDÉRANT que l'argumentaire développé par ces communes à l'appui de leur avis défavorable n'est pas de nature à remettre en cause l'utilité d'un SAGE Creuse pour atteindre l'objectif d'intérêt général d'établissement du bon état des eaux ;

CONSIDÉRANT que les avis défavorables émis lors de la consultation ne sont pas de nature, dans leur argumentaire, à remettre en cause le périmètre proposé ;

SUR PROPOSITION des secrétaires généraux des préfectures de l'Indre, de la Creuse, de la Vienne, de la Haute-Vienne, de l'Indre-et-Loire, de l'Allier, de la Corrèze et du Cher ;

A R R E T E :

Article 1. – Délimitation du périmètre

Le périmètre du Schéma d'Aménagement et de Gestion des Eaux Creuse (SAGE) Creuse correspond à l'ensemble du bassin versant de la rivière Creuse et de ses affluents, des sources jusqu'à la confluence avec la Vienne.

Les communes incluses pour partie ou en totalité dans le périmètre du SAGE sont indiquées en annexe 1. L'annexe 2 présente la cartographie générale du bassin versant.

Article 2. – Préfet coordonnateur

La Préfète de la Creuse est responsable de la procédure d'élaboration ou de révision du SAGE Creuse.

Article 3. – Délai d'élaboration du SAGE Creuse

Le délai d'élaboration du SAGE Creuse, soit le délai courant depuis la signature du présent arrêté à l'approbation du schéma, est fixé à 5 ans.

Article 4. – Publicité

Le présent arrêté sera publié au recueil des actes administratifs des préfectures de l'Indre, de la Creuse, de la Vienne, de la Haute-Vienne, de l'Indre-et-Loire, de l'Allier, de la Corrèze et du Cher.

Il sera également publié sur le site internet : <https://www.gesteau.fr>

Article 5. - Voies et délais de recours


Le présent arrêté peut être déféré aux Tribunaux Administratifs de Limoges, Clermont-Ferrand, Poitiers et Orléans (y compris via l'application Télérecours citoyen accessible sur le site www.telerecours.fr) dans un délai de deux mois à compter du jour où est réalisée la publicité définie à l'article précédent. Le délai court à compter du premier jour de la dernière formalité accomplie.

La présente décision peut faire l'objet d'un recours gracieux ou hiérarchique dans le délai de deux mois. Ce recours administratif prolonge de deux mois le délai mentionné à l'alinéa précédent.

Article 6. - Exécution


Les secrétaires généraux des préfectures de l'Indre, de la Creuse, de la Vienne, de la Haute-Vienne, de l'Indre-et-Loire, de l'Allier, de la Corrèze et du Cher et les directeurs départementaux des territoires de l'Indre, de la Creuse, de la Vienne, de la Haute-Vienne, de l'Indre-et-Loire, de l'Allier, de la Corrèze et du Cher sont chargés, chacun en ce qui le concerne, de l'exécution du présent arrêté

Fait à Guéret, le 15 JUIL. 2019

La Préfète de la Creuse,

Magali DEBATTE

Fait à Châteauroux, le **26 JUIL. 2019**

Le Préfet de l'Indre,


Pour le Préfet,
et par délégation,
La Secrétaire Générale

Lucile JOSSE

Fait à Poitiers, le 16 JUIL. 2019



La Préfète de la Vienne,

Isabelle DILHAC

Fait à Limoges, le 28 JUIL. 2019

Le Préfet de la Haute-Vienne,

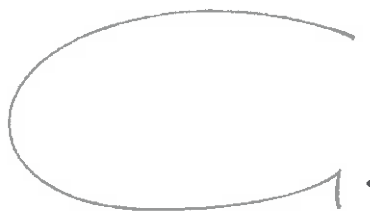
Le Secrétaire Général

A handwritten signature in blue ink, appearing to be 'JD' or similar initials, written in a cursive style.

Jérôme DECOURS

Fait à Tours, le 28 JUIL. 2019

La Préfète de l'Indre-et-Loire,

A large, stylized handwritten signature in black ink, consisting of a large loop and a short tail.

Corinne ORZECHOWSKI

Le 28 JUIL. 2019


La Préfète de l'Allier



Marie-Françoise LECAILLON

Fait à Tulle, le 28 JUIL. 2019

Le Préfet de la Corrèze,

A handwritten signature in black ink, appearing to read 'F. VEAU', is written over a horizontal line.

Frédéric VEAU

Fait à Bourges, le **17 JUIL. 2019**

La Préfète du Cher,



Catherine FERRIER

Annexe 1 : liste des communes du bassin versant

Communes de l'Allier :

| Nom | N° INSEE |
|---------------|----------|
| Archignat | 03005 |
| Saint-Sauvier | 03259 |
| Treignat | 03288 |

Commune du Cher

| Nom | N° INSEE |
|-------------|----------|
| Préveranges | 18187 |

Communes de la Corrèze

| Nom | N° INSEE |
|---------------|----------|
| Peyrelevade | 19164 |
| Saint-Setiers | 19241 |
| Sornac | 19261 |

Communes de la Creuse

| Nom | N° INSEE |
|--------------------|----------|
| Ahun | 23001 |
| Ajain | 23002 |
| Alleyrat | 23003 |
| Anzême | 23004 |
| Arrènes | 23006 |
| Ars | 23007 |
| Aubusson | 23008 |
| Augères | 23010 |
| Aulon | 23011 |
| Azat-Châtenet | 23014 |
| Azerables | 23015 |
| Banize | 23016 |
| Bazelat | 23018 |
| Beissat | 23019 |
| Bénévent-l'Abbaye | 23021 |
| Bétête | 23022 |
| Blaudeix | 23023 |
| Blessac | 23024 |
| Bonnat | 23025 |
| Bord-Saint-Georges | 23026 |

| Nom | N° INSEE |
|------------------------|----------|
| Le Bourg-d'Hem | 23029 |
| Boussac | 23031 |
| Boussac-Bourg | 23032 |
| La Brionne | 23033 |
| Bussière-Dunoise | 23036 |
| Bussière-Saint-Georges | 23038 |
| La Celle-Dunoise | 23039 |
| La Cellette | 23041 |
| Ceyroux | 23042 |
| Chamberaud | 23043 |
| Chambon-Sainte-Croix | 23044 |
| Chamborand | 23047 |
| Champsanglard | 23049 |
| La Chapelle-Baloue | 23050 |
| La Chapelle-Taillefert | 23052 |
| Châtelus-le-Marcheix | 23056 |
| Châtelus-Malvaleix | 23057 |
| La Chaussade | 23059 |
| Chéniers | 23062 |
| Clairavaux | 23063 |

| Nom | N° INSEE |
|-----------------------|----------|
| Clugnat | 23064 |
| Colondannes | 23065 |
| La Courtine | 23067 |
| Cressat | 23068 |
| Crocq | 23069 |
| Crozant | 23070 |
| Croze | 23071 |
| Domeyrot | 23072 |
| Le Donzeil | 23074 |
| Dun-le-Palestel | 23075 |
| Felletin | 23079 |
| Féniers | 23080 |
| Flayat | 23081 |
| Fleurat | 23082 |
| La Forêt-du-Temple | 23084 |
| Fransèches | 23086 |
| Fresselines | 23087 |
| Gartempe | 23088 |
| Genouillac | 23089 |
| Gentioux-Pigerolles | 23090 |
| Gioux | 23091 |
| Glénic | 23092 |
| Gouzon | 23093 |
| Le Grand-Bourg | 23095 |
| Guéret | 23096 |
| Issoudun-Létrieux | 23097 |
| Jalesches | 23098 |
| Jarnages | 23100 |
| Jouillat | 23101 |
| Ladapeyre | 23102 |
| Lafat | 23103 |
| Lavaufranche | 23104 |
| Lavaveix-les-Mines | 23105 |
| Lépinas | 23107 |
| Leyrat | 23108 |
| Linard-Malval | 23109 |
| Lizières | 23111 |
| Lourdoux-Saint-Pierre | 23112 |
| Magnat-l'Étrange | 23115 |
| Maison-Feyne | 23117 |

| Nom | N° INSEE |
|---------------------------|----------|
| Maisonnisses | 23118 |
| Malleret | 23119 |
| Malleret-Boussac | 23120 |
| Marsac | 23124 |
| Le Mas-d'Artige | 23125 |
| Mazeirat | 23128 |
| Méasnes | 23130 |
| Montaigut-le-Blanc | 23132 |
| Mortroux | 23136 |
| Mourioux-Vieilleville | 23137 |
| Moutier-d'Ahun | 23138 |
| Moutier-Malcard | 23139 |
| Moutier-Rozeille | 23140 |
| Naillat | 23141 |
| Néoux | 23142 |
| Noth | 23143 |
| La Nouaille | 23144 |
| Nouhant | 23145 |
| Nouzerines | 23146 |
| Nouzerolles | 23147 |
| Nouziers | 23148 |
| Parsac-Rimondeix | 23149 |
| Peyrabout | 23150 |
| Pionnat | 23154 |
| Pontcharraud | 23156 |
| Poussanges | 23158 |
| Puy-Malsignat | 23159 |
| Roches | 23162 |
| Sagnat | 23166 |
| Sardent | 23168 |
| La Saunière | 23169 |
| Savennes | 23170 |
| Soumans | 23174 |
| Sous-Parsat | 23175 |
| La Souterraine | 23176 |
| Saint-Agnant-de-Versillat | 23177 |
| Saint-Agnant-près-Crocq | 23178 |
| Saint-Alpinien | 23179 |
| Saint-Amand | 23180 |
| Saint-Avit-de-Tardes | 23182 |

| Nom | N° INSEE |
|------------------------------|----------|
| Saint-Avit-le-Pauvre | 23183 |
| Saint-Christophe | 23186 |
| Saint-Dizier-la-Tour | 23187 |
| Saint-Dizier-les-Domaines | 23188 |
| Saint-Dizier-Masbaraud | 23189 |
| Saint-Éloi | 23191 |
| Fursac | 23192 |
| Sainte-Feyre | 23193 |
| Sainte-Feyre-la-Montagne | 23194 |
| Saint-Fiel | 23195 |
| Saint-Frion | 23196 |
| Saint-Georges-Nigremont | 23198 |
| Saint-Germain-Beaupré | 23199 |
| Saint-Goussaud | 23200 |
| Saint-Hilaire-la-Plaine | 23201 |
| Saint-Laurent | 23206 |
| Saint-Léger-Bridereix | 23207 |
| Saint-Léger-le-Guérotois | 23208 |
| Saint-Maixant | 23210 |
| Saint-Marc-à-Frongier | 23211 |
| Saint-Marien | 23213 |
| Saint-Martial-le-Mont | 23214 |
| Saint-Maurice-près-Crocq | 23218 |
| Saint-Maurice-la-Souterraine | 23219 |
| Saint-Médard-la-Rochette | 23220 |
| Saint-Michel-de-Veisse | 23222 |

| Nom | N° INSEE |
|----------------------------|----------|
| Saint-Oradoux-de-Chirouze | 23224 |
| Saint-Pardoux-d'Arnet | 23226 |
| Saint-Pardoux-le-Neuf | 23228 |
| Saint-Pardoux-les-Cards | 23229 |
| Saint-Pierre-le-Bost | 23233 |
| Saint-Priest-la-Feuille | 23235 |
| Saint-Priest-la-Plaine | 23236 |
| Saint-Quentin-la-Chabanne | 23238 |
| Saint-Sébastien | 23239 |
| Saint-Silvain-Bas-le-Roc | 23240 |
| Saint-Silvain-Montaigut | 23242 |
| Saint-Silvain-sous-Toulx | 23243 |
| Saint-Sulpice-le-Dunois | 23244 |
| Saint-Sulpice-le-Guérotois | 23245 |
| Saint-Sulpice-les-Champs | 23246 |
| Saint-Vaury | 23247 |
| Saint-Victor-en-Marche | 23248 |
| Saint-Yrieix-les-Bois | 23250 |
| Tercillat | 23252 |
| Toulx-Sainte-Croix | 23254 |
| Vallière | 23257 |
| Vareilles | 23258 |
| Vigeville | 23262 |
| Villard | 23263 |

Communes de l'Indre

| Nom | N° INSEE |
|---------------------|----------|
| Aigurande | 36001 |
| Ardentes | 36005 |
| Argenton-sur-Creuse | 36006 |
| Arpheuilles | 36008 |
| Arthon | 36009 |
| Azay-le-Ferron | 36010 |
| Baraize | 36012 |
| Bazaiges | 36014 |
| Beaulieu | 36015 |
| Bélâbre | 36016 |
| Le Blanc | 36018 |
| Bonneuil | 36020 |
| Bouesse | 36022 |

| Nom | N° INSEE |
|-----------------------|----------|
| La Buxerette | 36028 |
| Buxières-d'Aillac | 36030 |
| Buzançais | 36031 |
| Ceaulmont | 36032 |
| Celon | 36033 |
| Chaillac | 36035 |
| Chalais | 36036 |
| La Chapelle-Orthemale | 36040 |
| Chasseneuil | 36042 |
| Chassignolles | 36043 |
| La Châtre-Langlin | 36047 |
| Chavin | 36048 |
| Chazelet | 36049 |

| Nom | N° INSEE |
|-----------------------|----------|
| Chitray | 36051 |
| Ciron | 36053 |
| Cléré-du-Bois | 36054 |
| Cluis | 36056 |
| Concremiers | 36058 |
| Crevant | 36060 |
| Crozon-sur-Vauvre | 36061 |
| Cuzion | 36062 |
| Douadic | 36066 |
| Dunet | 36067 |
| Éguzon-Chantôme | 36070 |
| Fontgombault | 36076 |
| Fougerolles | 36078 |
| Gargilès-Dampierre | 36081 |
| Gournay | 36084 |
| Ingrandes | 36087 |
| Jeu-les-Bois | 36089 |
| Lignac | 36094 |
| Lingé | 36096 |
| Lourdoux-Saint-Michel | 36099 |
| Luant | 36101 |
| Lurais | 36104 |
| Lureuil | 36105 |
| Luzeret | 36106 |
| Lys-Saint-Georges | 36108 |
| Maillet | 36110 |
| Malicornay | 36111 |
| Martizay | 36113 |
| Mauvières | 36114 |
| Le Menoux | 36117 |
| Méobecq | 36118 |
| Mérigny | 36119 |
| Mers-sur-Indre | 36120 |
| Mézières-en-Brenne | 36123 |
| Migné | 36124 |
| Montchevrier | 36126 |
| Mosnay | 36131 |
| Mouhers | 36133 |
| Mouhet | 36134 |
| Murs | 36136 |
| Néons-sur-Creuse | 36137 |
| Neuilly-les-Bois | 36139 |
| Neuvy-Saint-Sépulchre | 36141 |
| Niherne | 36142 |
| Nuret-le-Ferron | 36144 |
| Obterre | 36145 |

| Nom | N° INSEE |
|---------------------------|----------|
| Orsennes | 36146 |
| Oulches | 36148 |
| Parnac | 36150 |
| Paulnay | 36153 |
| Le Pêchereau | 36154 |
| La Pérouille | 36157 |
| Badecon-le-Pin | 36158 |
| Le Poinçonnet | 36159 |
| Pommiers | 36160 |
| Le Pont-Chrétien-Chabenet | 36161 |
| Pouligny-Notre-Dame | 36163 |
| Pouligny-Saint-Pierre | 36165 |
| Preuilly-la-Ville | 36167 |
| Prissac | 36168 |
| Rivarennes | 36172 |
| Rosnay | 36173 |
| Roussines | 36174 |
| Ruffec | 36176 |
| Sacièrges-Saint-Martin | 36177 |
| Saint-Aigny | 36178 |
| Saint-Benoît-du-Sault | 36182 |
| Saint-Civran | 36187 |
| Saint-Denis-de-Jouhet | 36189 |
| Saint-Gaultier | 36192 |
| Sainte-Gemme | 36193 |
| Saint-Gilles | 36196 |
| Saint-Hilaire-sur-Benaize | 36197 |
| Saint-Marcel | 36200 |
| Saint-Maur | 36202 |
| Saint-Michel-en-Brenne | 36204 |
| Saint-Plantaire | 36207 |
| Saulnay | 36212 |
| Sauzelles | 36213 |
| Sazeray | 36214 |
| Tendu | 36219 |
| Thenay | 36220 |
| Tilly | 36223 |
| Tournon-Saint-Martin | 36224 |
| Tranzault | 36226 |
| Velles | 36231 |
| Vendœuvres | 36232 |
| Vigoux | 36239 |
| Villedieu-sur-Indre | 36241 |
| Villiers | 36246 |

Communes de l'Indre-et-Loire

| Nom | N° INSEE |
|----------------------------------|----------|
| Abilly | 37001 |
| Barrou | 37019 |
| Betz-le-Château | 37026 |
| Bossay-sur-Claise | 37028 |
| Bossée | 37029 |
| Bournan | 37032 |
| Boussay | 37033 |
| La Celle-Guenand | 37044 |
| La Celle-Saint-Avant | 37045 |
| Chambon | 37048 |
| La Chapelle-Blanche-Saint-Martin | 37057 |
| Charnizay | 37061 |
| Chaumussay | 37064 |
| Ciran | 37078 |
| Civray-sur-Esves | 37080 |
| Cussay | 37094 |
| Draché | 37098 |
| Esves-le-Moutier | 37103 |
| Ferrière-Larçon | 37107 |
| Le Grand-Pressigny | 37113 |
| La Guerche | 37114 |
| Descartes | 37115 |

| Nom | N° INSEE |
|----------------------|----------|
| Ligueil | 37130 |
| Loches | 37132 |
| Maillé | 37142 |
| Manthelan | 37143 |
| Marcé-sur-Esves | 37145 |
| Mouzay | 37162 |
| Neuilly-le-Brignon | 37168 |
| Nouâtre | 37174 |
| Paulmy | 37181 |
| Perrusson | 37183 |
| Le Petit-Pressigny | 37184 |
| Ports | 37187 |
| Preuilly-sur-Claise | 37189 |
| Saint-Flovier | 37218 |
| Saint-Senoch | 37238 |
| Sepmes | 37247 |
| Tournon-Saint-Pierre | 37259 |
| Varennes | 37265 |
| Verneuil-sur-Indre | 37269 |
| Vou | 37280 |
| Yzeures-sur-Creuse | 37282 |

Communes de la Vienne

| Nom | N° INSEE |
|----------------------|----------|
| Angles-sur-l'Anglin | 86004 |
| Antigny | 86006 |
| Archigny | 86009 |
| Béthines | 86025 |
| Bourg-Archambault | 86035 |
| Brigueil-le-Chantre | 86037 |
| La Bussière | 86040 |
| Buxeuil | 86042 |
| Chapelle-Viviers | 86059 |
| Chenevelles | 86072 |
| Coulonges | 86084 |
| Coussay-les-Bois | 86086 |
| Dangé-Saint-Romain | 86092 |
| Haims | 86110 |
| Jouhet | 86117 |
| Journet | 86118 |
| Lathus-Saint-Rémy | 86120 |
| Leigné-les-Bois | 86125 |
| Leignes-sur-Fontaine | 86126 |
| Lésigny | 86129 |

| Nom | N° INSEE |
|------------------------|----------|
| Leugny | 86130 |
| Liglet | 86132 |
| Mairé | 86143 |
| Montmorillon | 86165 |
| Moulismes | 86170 |
| Nalliers | 86175 |
| Les Ormes | 86183 |
| Oyré | 86186 |
| Paizay-le-Sec | 86187 |
| Pindray | 86191 |
| Plaisance | 86192 |
| Pleumartin | 86193 |
| Port-de-Piles | 86195 |
| La Roche-Posay | 86207 |
| Saint-Germain | 86223 |
| Saint-Léomer | 86230 |
| Saint-Pierre-de-Maillé | 86236 |
| Saint-Rémy-sur-Creuse | 86241 |
| Senillé-Saint-Sauveur | 86245 |
| Saint-Savin | 86246 |

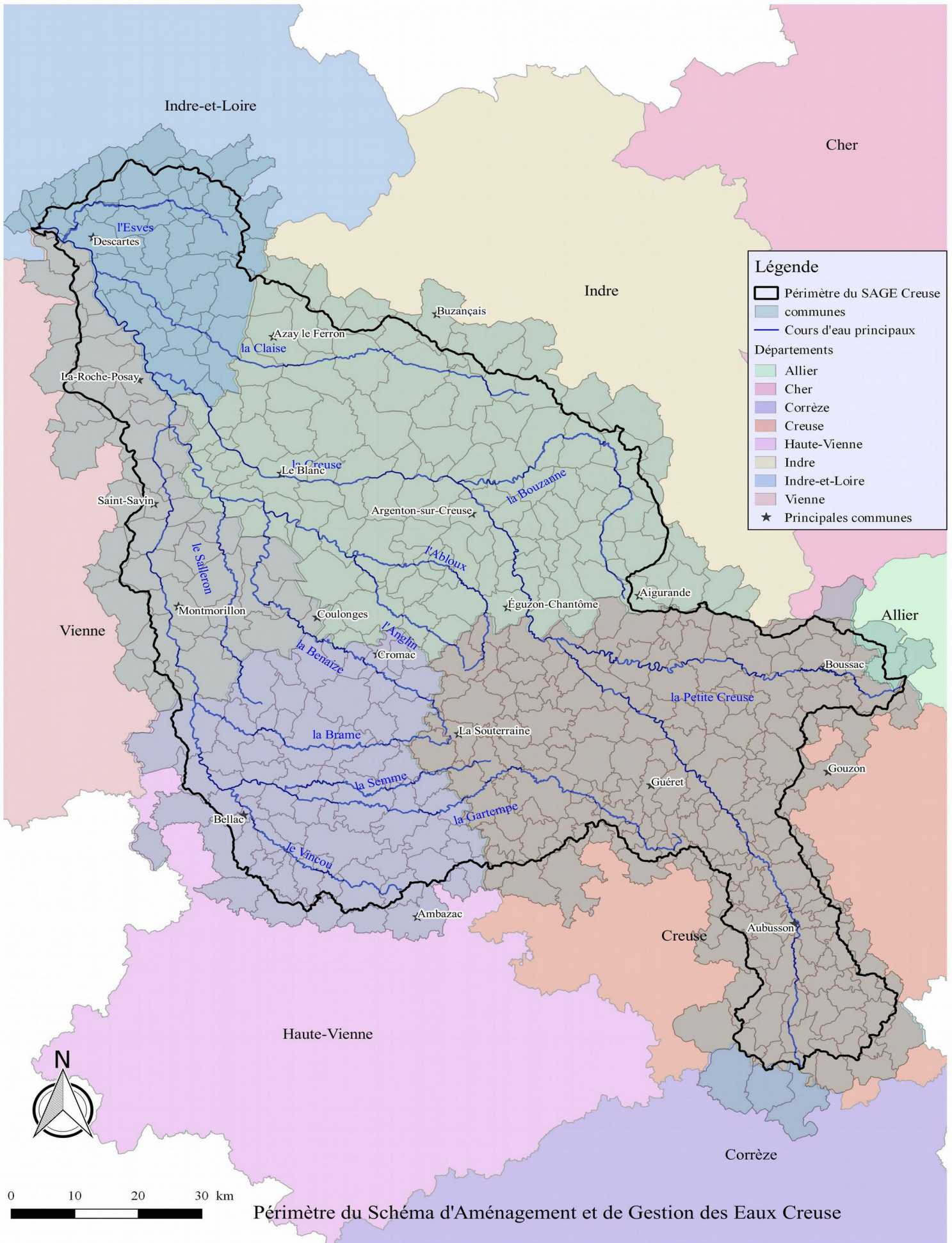
| Nom | N° INSEE |
|---------------|----------|
| Saulgé | 86254 |
| Sillars | 86262 |
| Thollet | 86270 |
| La Trimouille | 86273 |

| Nom | N° INSEE |
|-------------------|----------|
| Vicq-sur-Gartempe | 86288 |
| Villemort | 86291 |

Communes de la Haute-Vienne

| Nom | N° INSEE |
|---------------------------|----------|
| Ambazac | 87002 |
| Arnac-la-Poste | 87003 |
| Azat-le-Ris | 87006 |
| Balledent | 87007 |
| La Bazeuge | 87008 |
| Bellac | 87011 |
| Berneuil | 87012 |
| Bersac-sur-Rivalier | 87013 |
| Bessines-sur-Gartempe | 87014 |
| Blanzac | 87017 |
| Blond | 87018 |
| Bonnac-la-Côte | 87020 |
| Breuilaufa | 87022 |
| Le Buis | 87023 |
| Val-d'Oire-et-Gartempe | 87028 |
| Chamboret | 87033 |
| Châteauponsac | 87041 |
| Cieux | 87045 |
| Compreignac | 87047 |
| La Croix-sur-Gartempe | 87052 |
| Cromac | 87053 |
| Dinsac | 87056 |
| Dompierre-les-Églises | 87057 |
| Le Dorat | 87059 |
| Droux | 87061 |
| Folles | 87067 |
| Fromental | 87068 |
| Les Grands-Chézeaux | 87074 |
| Jabreilles-les-Bordes | 87076 |
| La Jonchère-Saint-Maurice | 87079 |
| Jouac | 87080 |
| Laurière | 87083 |

| Nom | N° INSEE |
|----------------------------|----------|
| Lussac-les-Églises | 87087 |
| Magnac-Laval | 87089 |
| Mailhac-sur-Benaize | 87090 |
| Val-d'Issoire | 87097 |
| Nantiat | 87103 |
| Oradour-Saint-Genest | 87109 |
| Peyrat-de-Bellac | 87116 |
| Peyrilhac | 87118 |
| Rancon | 87121 |
| Razès | 87122 |
| Saint-Pardoux-le-Lac | 87128 |
| Saint-Amand-Magnazeix | 87133 |
| Saint-Bonnet-de-Bellac | 87139 |
| Saint-Georges-les-Landes | 87145 |
| Saint-Hilaire-la-Treille | 87149 |
| Saint-Jouvent | 87152 |
| Saint-Junien-les-Combes | 87155 |
| Saint-Léger-la-Montagne | 87159 |
| Saint-Léger-Magnazeix | 87160 |
| Saint-Martin-le-Mault | 87165 |
| Saint-Ouen-sur-Gartempe | 87172 |
| Saint-Sornin-la-Marche | 87179 |
| Saint-Sornin-Leulac | 87180 |
| Saint-Sulpice-Laurière | 87181 |
| Saint-Sulpice-les-Feuilles | 87182 |
| Saint-Sylvestre | 87183 |
| Tersannes | 87195 |
| Thouzon | 87197 |
| Vaulry | 87198 |
| Verneuil-Moustiers | 87200 |
| Villefavard | 87206 |



Périmètre du Schéma d'Aménagement et de Gestion des Eaux Creuse